

**Koordinatensystem:**  
 Quelle: Landesamt für Digitalisierung, Breitband und Vermessung  
 Lagesystem: UTM 32, ETRS89 / GRS80-Ellipsoid Mittelmeridian 9°  
 Höhensystem: Höhe über Normal-Null (NN) im DHHN2016 Status 170

205/16

**Lageplan  
M:100**

205/22

205/112

205/107

205/104

205/17

205/42

205/90

205/89

205/110

205/45









**Lageplan  
M:100**

205/105

205/

205/111

**Zeichenerklärung**

-  gepl. Fahrbahn
  -  gepl. Parkstreifen
  -  gepl. Böschung (Bestand erhalten)
  -  gepl. Zeiler
  -  gepl. Bord
  -  2.5% gepl. Querneigung
  -  RA gepl. Regenablauf
- H<sub>k</sub> = 1500.00 m  
 T = 15.00 m  
 f = 0.08 m
- Angabe von Halbmesser, Tangentenlänge und Stichmaß
- Neigungsbrechpunkt mit Angabe von Gefälle in Prozent, Länge der Gefälle- und Steigungsstrecke
-  Hochpunkt / Tiefpunkt

Nr.	Art der Änderung	Datum	Name

**Projektbearbeiter:** INGENIEURBÜRO CHRISTOFORI UND PARTNER  
 Vermessung • Planung • Bauleitung

Gewerbestraße 9  
 91560 Heilsbrunn  
 Tel. 09872 - 95 711 0  
 Fax 09872 - 95 711 65  
 info@christofori.de

**Markt Cadolzburg  
Rathausplatz 1  
90566 Cadolzburg**

Unterlage 3  
 Blatt Nr. 1

Datum	Zeichen
bearbeitet 03.03.2020	Masteva
gezeichnet 04.03.2020	Masteva
geprüft 05.03.2020	Christofori

**Markt Cadolzburg  
Erschließung Steingasse  
Straßenbaumaßnahmen**

Reg. Nr. CAD19025

**Lageplan**

Maßstab: 1 : 100/ 250

Aufgestellt: 05.03.2020